ITA

IO SONO FRIULI VENEZIA GIULIA

www.turismofvg.it

I CAMMINI DEL FRIULI VENEZIA GIULIA

- Cammino delle Pievi della Carnia
- Romea Strata
- Cammino Celeste
- Cammino di Sant'Antonio
- Cammino Via Flavia
- Cammino di San Cristoforo
- Cammino delle 44 Chiesette Votive nelle Valli del Natisone

FVGcard

Il pass per vivere il Friuli Venezia Giulia

48 ore o **7 giorni** di emozioni, cultura e....divertimento.
Un'unica Card per il Friuli Venezia Giulia, a partire da **25€**!

Scopri tutti i vantaggi!

Quanto TI CONVIENE?

Un weekend in Friuli Venezia Giulia a "prezzo pieno" con visita a siti iconici come la **Basilica di Aquileia**, il **Castello di Miramare** a Trieste, la **Grotta Gigante** sul Carso o il **Tempietto Longobardo** a Cividale del Friuli e almeno una visita guidata ti costerebbe circa **43€**.
Con la FVGcard da **48 ore** puoi risparmiare fino a **13€** e visitare molto altro ancora!

La Card vale anche per 1 bambino sotto i 12 anni. Le gratuità sono utilizzabili solo una volta per struttura-servizio. Gli sconti sono riconosciuti al solo possessore della FVGcard. Le strutture aderenti e le condizioni dei servizi potrebbero subire variazioni.

INFO

PromoTurismoFVG
Strategies, Development, Operations for Tourism

Sede Marketing: Via Aquileia, 46
34077 Ronchi dei Legionari (GO)

info@promoturismo.fvg.it

www.turismofvg.it

Numero Verde 800-016-044

LEGENDA

- Cammino delle Pievi della Carnia
- Romea Strata
- Cammino Celeste
- Cammino delle 44 Chiesette Votive nelle Valli del Natisone
- Cammino di Sant'Antonio
- Cammino Via Flavia
- Cammino di San Cristoforo
- InfoPoint PromoTurismoFVG
- Chiese e santuari
- Aereoporto

Marzo 2025

Cammino delle Pievi della Carnia

Un viaggio tra montagne, valli e torrenti, alla riscoperta delle antiche Pievi, custodi dell'identità del popolo nel Medioevo, oggi monumento della cristianità.

Il cammino delle Pievi nasce come via di pellegrinaggio e oggi appassiona anche famiglie e giovani amanti della natura e dell'atmosfera delle montagne. Il percorso ad anello, lungo circa 260 km in totale, si sviluppa lungo vecchi sentieri di bassa montagna e sentieri alpini del CAI, attraversando paesi di montagna, vallate, torrenti e alture tra le Prealpi e le Alpi Carniche.
Il Cammino è diviso in venti tappe, dieci delle quali toccano le Pievi Carniche, antichi luoghi di culto ed espressione della storia e della cultura locale. Percorrerlo è un'occasione unica per immergersi anche nell'enogastronomia e nelle tradizioni della Carnia. L'itinerario parte da Imponzo di Tolmezzo e si conclude a Zuglio, con l'arrivo alla Pieve Madre di San Pietro. Grazie alla presenza di cartellini con logo e freccia direzionale il percorso è facilmente riconoscibile.


Sauris

San Pietro di Zuglio

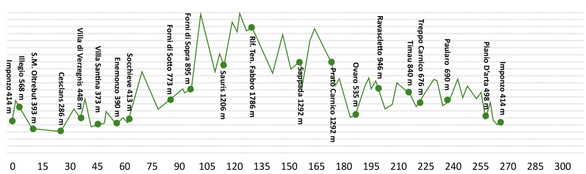

T.+39 345 9130672 — info@camminodellepievi.it — www.camminodellepievi.it

Romea Strata

La Via Romea Strata, un cammino di cultura e di fede verso Roma.

La Romea Strata è un'antica via di pellegrinaggio che collega il Mar Baltico a Roma. Questo itinerario di oltre 4.000 km attraversa: Estonia, Lettonia, Lituania, Polonia, Repubblica Ceca, Austria e Italia. Nella regione del Friuli Venezia Giulia, la Romea Strata si divide in tre vie principali: il cammino principale ossia la Via Romea Allemagna, che va da Tarvisio a Concordia Sagittaria (Veneto); la Via Romea Iulia Augusta, che attraversa il Passo di Monte Croce Carnico fino a Venzone; e infine la Via Romea Aquileiense, da Miren (Slovenia) a Concordia Sagittaria (Veneto). Il percorso nel territorio friulano offre una varietà di paesaggi, tra sentieri, colline moreniche, risorgive e la valle del fiume Tagliamento, si trovano inoltre luoghi di interesse storico e artistico e punti di ristoro dov'è possibile assaporare le specialità locali.

La Basilica di Aquileia


Monte Lussari

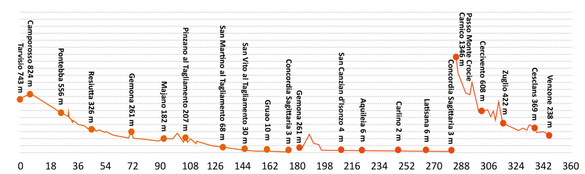

T. 0444 327146 / 380 5987297 — info@romeastrata.it — www.romeastrata.org

Cammino Celeste

A piedi da Barbana/Aquileia al Monte Lussari, dalla laguna di Grado si attraversa la pianura friulana orientale, le colline del Collio e tra strade di campagna e viottoli di montagna si giunge alle alte cime delle Alpi Giulie.

Il Cammino Celeste italiano attraversa il Friuli dal mare ai monti, "congiunge" Aquileia al Monte Lussari, che accoglie il Santuario è lungo 220 Km suddiviso in 10 tappe, ma con un prologo da Barbana. Il pellegrino raggiunge l'isola di Barbana in vaporetto da Grado. Le prime due tappe, dopo Aquileia, arrivano a Cormons attraversando la pianura orientale friulana.
Da Cormons ci si immerge nei vigneti del Collio per giungere al santuario di Castelmonte. Dopo aver oltrepassato Cividale, si incontrano le colline della pedemontana friulana a confine con la Slovenia, per giungere dopo 9 giorni di cammino a Valbruna.
L'ultima tappa porta al santuario del Lussari a 1780 s.l.m. conosciuto anche come il santuario dei tre popoli, dove si incontrano genti che parlano e vivono lingue e culture diverse: la latina, la germanica e la slava.

Monumento dei Pellegrini (Barbana)

Segnaletica del Cammino Celeste

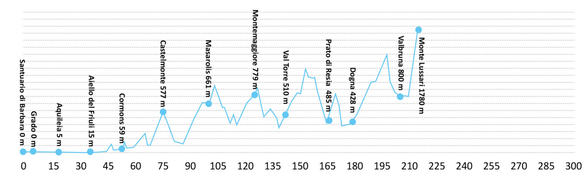

T. 340 8426869 — camminoceleste@libero.it — www.camminoceleste.eu

Cammino di Sant'Antonio

Il nuovo tratto che attraversa il Friuli e il Veneto è quello più a nord del Cammino di Sant'Antonio in Italia.

Il Cammino di Sant'Antonio si ricongiunge ed arricchisce uno dei Cammini religiosi più conosciuti in Italia. Il nuovo tracciato, parte da Gemona del Friuli per raggiungere Padova. Questo nuovo tratto è particolarmente importante proprio per il luogo in cui nasce: il Santuario di Sant'Antonio a Gemona, primo luogo sacro al mondo dedicato ad Antonio di Padova. La cittadina medievale, inoltre è un grande esempio di perfetta ricostruzione dopo il sisma del 1976. Un percorso di oltre 250 Km che, attraverso le sue 11 tappe, cinque friulane e sei in territorio veneto, unisce due regioni ricche di storia, bellezze naturali e artistiche, il Friuli Venezia Giulia e il Veneto.


Chiostro del Santuario di Sant'Antonio a Gemona


Sacile

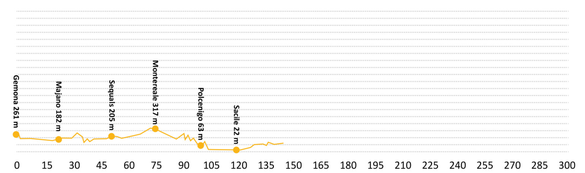

T. 0432 981113 — info@visitgemona.com — www.camminodisantantonio.it

Cammino Via Flavia

Terre e acque tra Muggia e Aquileia: ai bordi del Golfo di Trieste sulle tracce di antichi percorsi, incontrando borghi, genti e culture di un'Europa che qui si tuffa nel punto più settentrionale del Mediterraneo.

Dalla Baia di San Bartolomeo il cammino sale sulle colline e inizia a bordeggiare dall'alto il golfo per raggiungere Muggia, Dolina e la Val Rosandra, dove su una ferrovia dismessa devia verso il cuore storico di Trieste e le sue rive. Dal Castello di Miramare sale sui calcari del Carso continuando in direzione del Castello di Duino e delle vicine spettacolari falesie. Tocca le mitiche bocche del fiume Timavo, le trincee della Grande Guerra e la città di Monfalcone con la Rocca e i cantieri navali. Tra le aree di bonifica e di riserva naturale del fiume Isonzo e della Val Cavanata, prosegue pianeggiante verso la laguna e le spiagge dorate di Grado, con le sue chiese e la vicina isola di Barbana. Termina ad Aquileia, alla basilica patriarcale, millenario caposaldo transregionale di profonda spiritualità. Sono 115,7 km. da percorrere in 5 tappe ideali, su un cammino che ricorda l'antica viabilità romana verso l'Istria.

Castello di Miramare

Sentiero Rilke - Duino

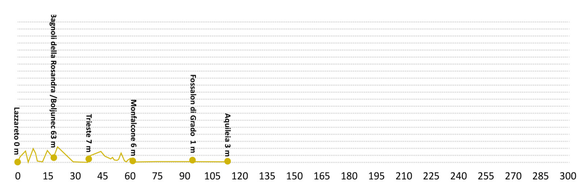

amv.associazione@gmail.com — ww.camminoviaflavia.it

Cammino di San Cristoforo

Quando l'anima incontra la bellezza. Alla scoperta della Pedemontana del Friuli Occidentale, un cammino tra borghi storici, luoghi di culto e bellezze del territorio.

Il Cammino di San Cristoforo si sviluppa nella parte occidentale del Friuli Venezia Giuia attraversando borghi, colline e valli lontano dalle destinazioni turistiche più frequentate. Percorrendo i suoi tre diversi itinerari: La Pedemontana, Il Percorso dei Magredi, e l'Anello Val Meduna, sarà possibile ammirare territori poco conosciuti, riscoprire borghi e centri storici oltre che bellissimi sentieri. Il Cammino, dedicato al Santo protettore dei viandanti può essere percorso nella sua interezza, oppure a tappe, contraddistinte da segnaletica dedicata a colori: giallo per il percorso pedemontano, verde per i Magredi, azzurro per l'anello Val Meduna e rosso per le digressioni/ varianti. Scarica l'App Cammino di San Cristoforo per scoprire dove dormire, dove mangiare e dove acquistare prodotti tipici e locali.

Pinzano al Tagliamento

Frisanco

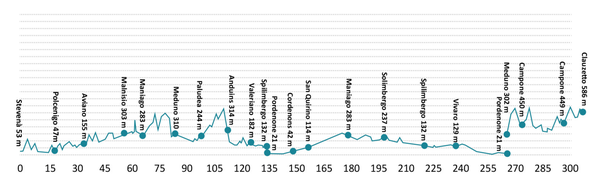

T. 0427 71775 — gal@montagnaleader.org — www.camminodisancristoforo.com

Cammino delle 44 Chiesette Votive nelle Valli del Natisone

Oro Legno Pietra: il tesoro nascosto della Slavia Friulana.

Il Cammino delle 44 Chiesette Votive, ideato, tracciato e segnalato dalla Pro Loco Nediške Doline/ Valli del Natisone APS, è oggi una realtà di 184 km e 10 tappe per scoprire i tesori artistici nascosti delle Valli del Natisone, ritemprando al tempo stesso il corpo nella natura. Le chiesette rappresentano gli scambi culturali, linguistici e artistici di una terra di confine tra mondo latino e slavo. Al camminatore da lontano appaiono come pennellate di bianco sulla sommità di verdi e boscose montagne, mentre da vicino sono l'oro, il legno e la pietra i materiali con cui viene resa plasticamente la fede religiosa da valenti artisti della scuola slovena che hanno portato in queste terre gli influssi artistici della Mitteleuropa, che ritroviamo nelle architetture gotiche, nei cicli di affreschi, negli altari lignei dorati.

Chiesetta di San Giovanni (Tribil)

Stermizza (Savogna)

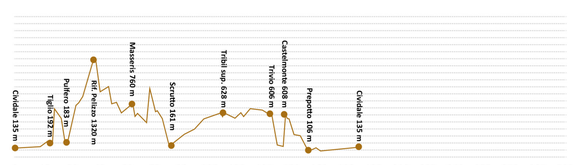

T. 339 840 3196 / 349 324 1168 — segreterla@nediskedoline.it — www.chiesettevotive.it

In cammino attraverso il Friuli Venezia Giulia

Arte e cultura, tradizioni antiche che si tramandano nel tempo e specialità gastronomiche, bellezze architettoniche e squarci di natura incontaminata, insomma chi più ne ha più ne metta, il Friuli Venezia Giulia, meravigliosa terra di confine, è una regione che offre varietà di ogni genere, perfetta sia per chi ama passeggiare all'aria aperta sia per coloro che vogliono approfondire, durante il proprio cammino, aspetti culturali, religiosi e artistici.

La nuova rete dei Cammini religiosi del Friuli Venezia Giulia vuole accompagnarvi alla riscoperta di una regione in cui culture, diverse nel tempo e nello spazio, si sono incrociate lasciando segni indelebili del loro passaggio e che, mescolandosi con il fascino del territorio, hanno dato vita a luoghi oggi capaci di raccontare storie a chi sa ascoltare con gli occhi, testimonianze viventi del susseguirsi di popoli ed epoche, eventi storici e naturali.

Qui potrete trovare escursioni e percorsi adatti a tutti, dai più facili e pianeggianti, accarezzati dalla brezza marina a quelli più tecnici ed impegnativi all'ombra di faggi e abeti rossi tra i boschi della Carnia, o ancora a quelli che portano in cima a vette con un panorama mozzafiato. Da tappe e cammini più naturalistici in compagnia del suono dell'acqua, a quelli più culturali che attraversano paesi e città tutte diverse tra loro.

Dai piccoli borghi medievali, gioielli nascosti oggi sempre più valorizzati, all'antica capitale Longobarda di Cividale del Friuli; dalla basilica di Aquileia, famosa per i suoi mosaici, alle piccole chiesette delle valli del Natisone; da Sud a Nord, dal mare alla montagna; attraverso pianure e colline questa rete di cammini permette davvero di esplorare una regione tutta da scoprire. Quindi cosa aspetti? Prepara lo zaino e parti anche tu in cammino attraverso il Friuli Venezia Giulia.

	distanza totale	punto più basso	punto più alto	totale salita	totale discesa
Cammino delle Pievi della Carnia	256,1 km	298 m	1.973 m	10.100 m	10.090 m
Romea Strata (Allemagna)	182,8 km	0 m	828 m	843 m	1590 m
Cammmino Celeste	220 km	0 m	1.780 m	6.000 m	3.000 m
Cammino di Sant'Antonio	146,2 km	20 m	350 m	1270 m	1300 m
Cammino Via Flavia	115,7 km	0 m	205,7 m	1.295 m	1.295 m
Cammino di San Cristoforo	305,9 km	0 m	700 m	4.620 m	4.810 m
Cammino delle 44 Chiesette Votive nelle Valli del Natisone	184 km	106 m	1.320 m	7.060 m	6.480 m

T. 0431 387111 — info@promoturismo.fvg.it — www.turismofvg.it